

Турклуб «Абрис»


*Отчёт о лыжном походе
2 категории сложности
по Хибинам,
совершенном с 18 по 27 марта 2024 года*



Маршрутная книжка № _____
Руководитель: Смирнов Игорь Вильгельмович

Иваново 2024 г

Состав группы

□ п.п.	Фото	Фамилия, имя		Обязанности в группе
1		Смирнов Игорь		Руководитель
2		Сморозин Александр		Заместитель руководителя Картограф
3		Климович Михаил		
4		Володина Ольга		




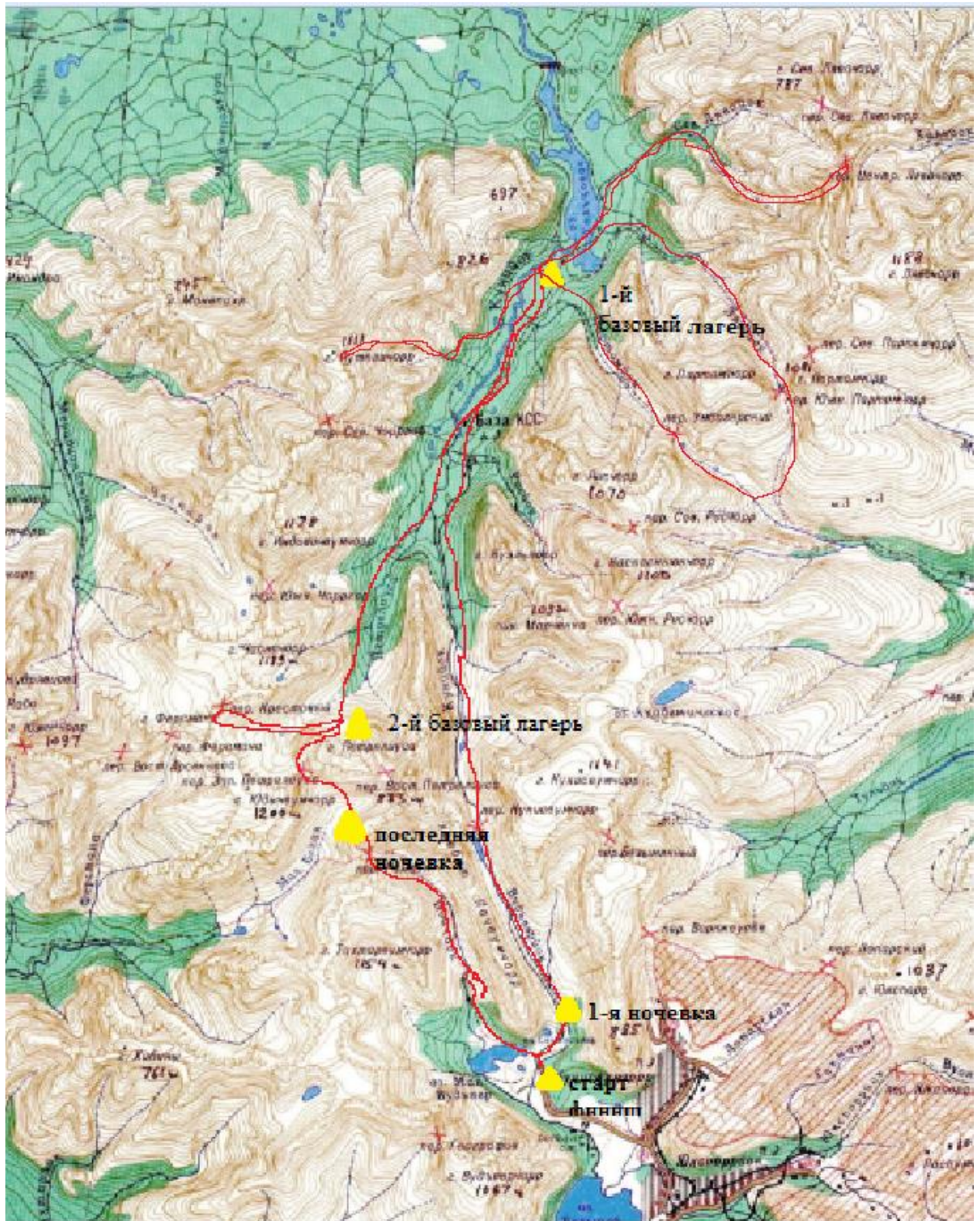
5		Максимов Алексей		Ремонтник
6		Токуев Дмитрий		Медик (но так то он ветеринар)
7		Тюрина Татьяна		

Схема маршрута



День 1.

18 марта 2024 г.

Наш маршрут начался с площадки санатория «Тирвас» (г. Кировск Мурманской области, ул. Ботанический Сад, 29), куда группа прибыла поездом Ярославль – Апатиты и местным трансфером (часть участников на машине). На площадке на весь период похода мы спокойно оставили машину. Здесь мы распределили продукты и снаряжение, поели в Тирвасе (500 руб. на человека по системе «шведский стол», очень рекомендуем) и в 16-00 вышли на маршрут по утоптанной туристами и отдыхающими дороге в сторону перевала Кукисвумчорр.

Перувую ночевку мы сделали в лесной зоне перед перевалом Кукисвумчорр на расстоянии трех с половиной километров от Тирваса.

Вместо палаток взяли 9 - местный шатёр с разборной туристической печкой. Для безлесной зоны дрова несли с собой. Приготовление еды планировалось только на горелках, на печку можно ставить котлы для доведения каши «до готовности», подогреть чай.

Тепло и уют, печка, гитара и веселые рассказы друзей радовали нас каждый вечер.



2 день

19 марта 2024 г.

Нащ первый перевал Кукисвумчорр, на него ведет бурная дорога. В большом количестве встречаются отдыхающие на снегоходах. Подъем на перевал от места ночевки составил примерно 3,5 часа.





Далее мы спустились в долину реки Кунийок и дошли до базы спасателей. Подкрепившись пивком и горячим чаем (есть магазин и теплый туалет) пошли до места ночевки в двух километрах ниже базы. Поставили базовый лагерь и далее делали радиальные выходы. Общее расстояние за второй ходовой день составило 20 км.



3 день

20 марта 2024 г.

На третий день мы сделали радиальный выход на перевал Лявочорр южный. С 8 утра до 16-00 мы вернулись в лагерь, расстояние в одну сторону составило примерно 14,5 км. На обратном пути с перевала были классные лыжные покатушки (правда кому как, кто то и кубарем).



Вид с перевала Лявочорр южный на озеро Гольцовое.

4 день

21 марта 2024 г.

На четвертый день мы сделали второй радиальный выход на вершину Путеличорр (наивысшая точка северо-западной части Хибин, высота 1113 м). Маршрут от места ночевки шел в лесной зоне с подъемом вверх, где нас ждала эпичная переправа с лыжами и рюкзаками чере реку Кунийок.



Далее поднимались по отрогу по снежно – каменистому склону.

На пути подъема мы устроили снежные занятия, где участники группы на отвесном участке склона рубили ступени. Вершина Путеличорр выглядит как футбольное поле с триангуляционным знаком посередине. Видимость наверху значительно ухудшилась. Расстояние от места ночёвки до вершины составило примерно 6 км и к 17-00 мы были в лагере.



5 день

22 марта 2024 г.

На пятый день мы совершили третий радиальный выход по круговому маршруту озеро Гольцовое – перевал Партомчорр – долина реки Северный Каскаснюйок – перевал Умбозерский - долина реки Кунийок. Общее расстояние составило 21 км. Основным ориентиром поворота на перевал Партомчорр при выходе из лесной зоны в долине реки Лявочорр является характерный огромный валун.

6 день

23 марта 2024 г.

На шестой день мы свернули базовый лагерь и выдвинулись в верховье реки Петрелиуса. На выходе из лесной зоны нашли уютное место под большим камнем для следующего базового лагеря. Мы выкопали яму под шатёр и собрали веточки для печки. Расстояние между лагерями составило 10 км.



7 день

24 марта 2024 г.

На седьмой день мы делали четвертый радиальный выход на перевалы Орлиный и Крестовый. Эти два перевала находятся в одном цирке и участниками группы восхождения были сделаны параллельно. На перевал Орлиный взойшли Алексей Максимов и Дмитрий Токуев, остальные участники – на перевал Крестовый. На перевал Орлиный участники поднимались в связке с применением страховки по крутому фирному склону (описание ниже). На перевал Крестовый участники поднимались в кошках, страховка не требовалась. На пути спуска участники отработали зарубания с ледорубом.

Пройденное расстояние в одну сторону составило около 6 км, к 16-00 мы вернулись в лагерь.

Описание подъёма и спуска на перевал Орлиный:\


При отсутствии тропежки, подход под перевал Орлиный из долины р. Петрелиуса сложности не представляет. Сам перевальный взлёт достаточно широкий кулуар (50 м, кверху сужается) с углом наклона до 40-градусов и высотой примерно 300 метров. В нашем случае нижняя часть перевального взлета состояла из рыхлого снега, а средняя и верхняя плотный фирн. Движение осуществлялось в кошках, в связке, с попеременной страховкой через ледоруб, «на три такта». Путь подъёма от подножия перевала до седловины занял 1,5 часа. Седловина перевала просторная, со снежными карнизами, которые в нашем случае обходились слева (по ходу движения) у скал. Путь спуска с перевала полностью не просматривается, но вроде ничего критичного нет.

Мы же, далее поднялись на хребет, соединяющий перевалы Орлиный и Крестовый и дошли по нему до спуска на перевал Крестовый, где немного приспустившись свободным лазаньем, организовали дюльферную петлю и самосброс. Спуск (примерно 50 м) проходит по не очень крутым скалам,

лишь последние 5-7 метров вертикаль. Спустившись на перевал прямо к табличкам «В память о погибших...» стали «сдергивать» самосброс, который у нас благополучно застрял, из-за чего Диме пришлось снова лезть вверх, по 5-7 метровой вертикали, свободным лазаньем, страхуясь на схватывающем узле. Правее табличек (глядя на них лицом), есть более пологий путь в обход 5-7 метровой стенки, но менее удобный с точки зрения организации страховки.

Благополучно сдернув веревку, продолжили спуск с перевала Крестовый в долину р. Петрелиуса, который представляет из себя фирновый склон разной крутизны, местами достаточно крутой. Связку не делали, шли в кошках, страхуясь ледорубом. Суммарное время прохождения связки перевалов составило 4 часа в спокойном темпе.







Перевал Орлиный

Перевал Крестовый



Перевал Крестовый

8 день

25 марта 2024 г.

На восьмой день мы сделали пятый радиальный выход на вершину Часначорр. Подъем проходил по снежному склону на перевал Часначорр и по гребню на вершину. Вершина выглядит как пять футбольных полей, погода была ясная и ветреная. По скально- фирному отрогу мы спустились в долину к лагерю. Общее расстояние составило 12 км.



Перевал Часначорр



Вершина Часначорр

9 день

26 марта 2024 г.

На девятый день мы собрали базовый лагерь и поднялись на перевал Западный Петрелиуса. Подъем проходил по снежному склону. Последний взлет был обледенелый и мы надели кошки. Зато вниз скатились до места готовой стоянки. Общее расстояние составило 8 км.



Мы достроили стенки, сделали два входа для шатра. Жаль оставлять такой красивый снежный город, но нас ждал путь домой.



Наш последний перевал Рамзая, как и у многих других групп перед выходом в цивилизацию. Закончили мы свой поход также в Тирвасе (опять за 500 руб на человека по системе «шведский стол»). Расстояние, пройденное в последний день составило 12 км.

Выводы и рекомендации

Запланированный маршрут был пройден полностью и составил 113 км. Подготовка участников соответствовала категории сложности, погода была хорошей.

Поход по Хибинам во второй половине марта даёт преимущество в световом дне. Можно подольше гулять и засветло возвращаться в лагерь.

Запланированные радиальные выходы из базового лагеря значительно уменьшают вес рюкзака и облегчают выполнение поставленных задач. Бонусом является возвращение в готовый лагерь.

Также рекомендуем заранее заказать трансфер, привокзальные таксисты берут дорого.

График движения

День	Дата	Участки маршрута	Расстояние
1	18.03.24	Санаторий Тирвас – ночевка в лесной зоне перед перевалом Кукисвумчорр	3,5 км
2	19.03.24	Ночевка перед перевалом Кукисвумчорр – базовый лагерь перед озером Гольцовое	20 км
3	20.03.24	Радиальный выход на перевал Лявочорр южный	14,5 км
4	21.03.24	Радиальный выход на вершину Путеличорр	6 км
5	22.03.24	Радиальный выход по круговому маршруту озеро Гольцовое – перевал Партомчорр – долина реки Северный Каскаснюйок – перевал Умбозерский - долина реки Кунийок	21 км
6	23.03.24	Базовый лагерь перед озером Гольцовое -	10 км

		Базовый лагерь в верховье реки Петрелиуса	
7	24.03.24	Радиальный выход на перевалы Орлиный и Крестовый	6 км
8	25.03.24	Радиальный выход на вершину Часначорр.	12 км
9	26.03.24	Долина реки Петрелиуса – долина реки Малая Белая	8 км
10	27.03.24	Долина реки Малая Белая – санаторий Тирвас	12 км
Общее расстояние 113 км			